


SKALA 1:2000



# MIEJSCOWY PLAN ZAGOSPODAROWANIA PRZESTRZENNEGO CZĘŚCI TERENU MIASTA SOKÓŁKA PRZY ULICY GRODZIŃSKIEJ

MAPA DO CELÓW PROJEKTOWYCH Ark. Nr 2 (2)	
Opis: Miejski plan zagospodarowania przestrzennego (MPZP) - część zagospodarowana	
MIEJSCOWOŚĆ: SOKÓŁKA - KASIMIRÓW	
Inicjator: Urząd Miasta Sokółka	
Data aktualizacji: 2016	
Skala: 1:2000	
Przebieg: ul. Grodzieńska	
Długość linii: 1000	
Zakres: 0 - 1000	
Data wydania: 2016	
Liczba egzemplarzy: 100	
Dokumentacja: 100	
Adres: ul. Grodzieńska 100	
Telefon: 087 754 12 11	
Fax: 087 754 12 12	
E-mail: biuro@mpzp.sokolka.pl	
Geo-inwest projektowanie i architektura	
ul. Grodzieńska 100, 16-100 Sokółka	
tel. 087 754 12 11	
www.geo-inwest.pl	
Załącznik nr 1 do uchwały Nr 122/III/2016 Rady Miejskiej w Sokółce z dnia 22.03.2016 r.	
K.M.P. STAROSTY	

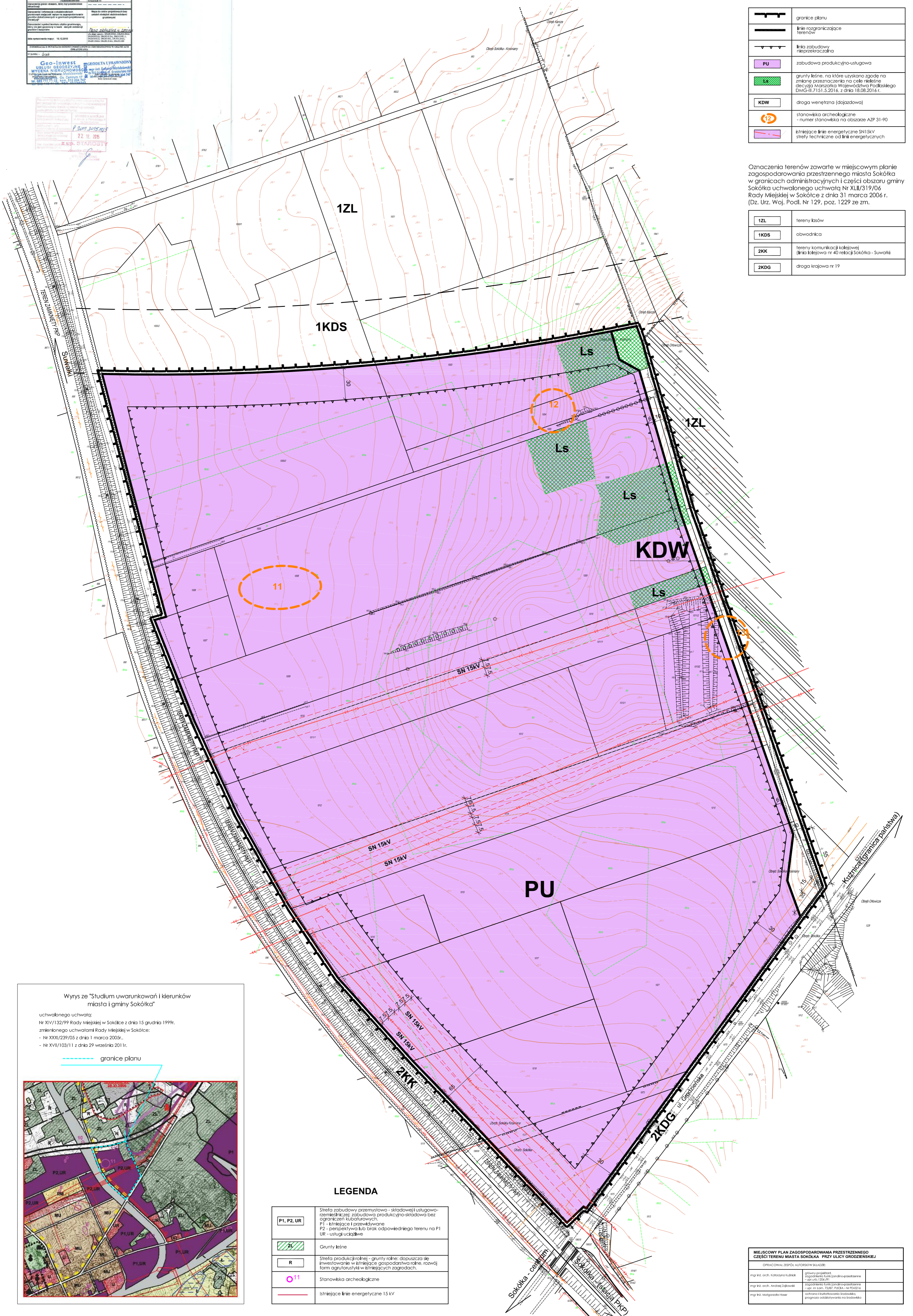
Załącznik Nr 1  
do uchwały Nr .....  
Rady Miejskiej w Sokółce  
z dnia .....  
(Dz. Urz. Woj. Podl. Nr ..... poz. ....  
z dnia .....

## LEGENDA

	granicę planu
	linie rozgraniczające terenów
	linia zabudowy nieprzekraczalna
	zabudowa produkcyjno-usługowa
	grunty leśne, na które uzyskano zgodę na zmianę przeznaczenia na cele leśne (decyzja Marszałka Województwa Podlaskiego D.W.G-II.7151.5.2016. z dnia 18.08.2016 r.)
	droga wewnętrzna (dojazdowa)
	stanowiska archeologiczne - numer stanowiska na obszarze AZP 31-90
	istniejące linie energetyczne SN 15kV strefy techniczne od linii energetycznych

Oznaczenia terenów zawarte w miejscowym planie zagospodarowania przestrzennego miasta Sokółka w granicach administracyjnych i części obszaru gminy Sokółka uchwalone uchwałą Nr XLIII/319/06 Rady Miejskiej w Sokółce z dnia 31 marca 2006 r. (Dz. Urz. Woj. Podl. Nr 129, poz. 1229 ze zm.)

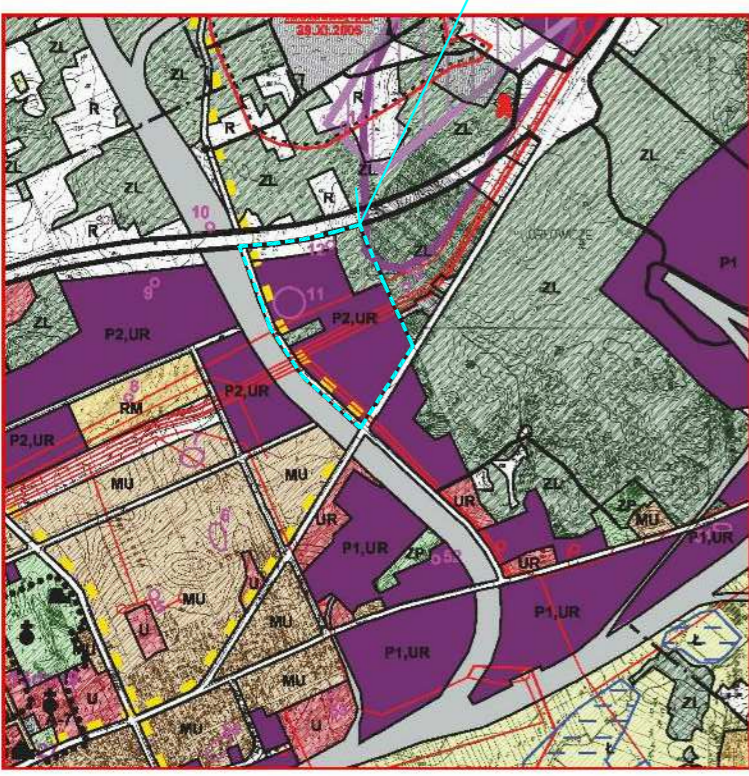
	terenów leśnych
	obwodnica
	terenów komunikacji kolejowej (linia kolejowa nr 40 relacja Sokółka - Suwałki)
	droga krajowa nr 19



Wzrys ze "Studium uwarunkowań i kierunków miast i gminy Sokółka"

uchwałone uchwałą:  
Nr XIV/132/99 Rady Miejskiej w Sokółce z dnia 15 grudnia 1999r.,  
zmienionego uchwałami Rady Miejskiej w Sokółce:  
- Nr XXXI/239/05 z dnia 1 marca 2005r.,  
- Nr XVII/103/11 z dnia 29 września 2011r.

--- granice planu



## Załącznik nr 1 LEGENDA

	Strefa zabudowy przemysłowo - magazynowej i usługowo-remontowo-rezawowej, zabudowa produkcyjno-składowa bez ograniczeń kubatury. P1 - istniejące i przewidywane P2 - perspektywiczne, w przypadku braku odpowiedniego terenu na P1 UR - usługi użytkowe
	Grunty leśne
	Strefa produkcji rolnej - grunty rolne; dopuszcza się inwestycje w istniejącym gospodarstwie rolnym, rozwój form agroturystyki w istniejących zagrodach.
	Stanowiska archeologiczne
	Istniejące linie energetyczne 15 kV

MIEJSCOWY PLAN ZAGOSPODAROWANIA PRZESTRZENNEGO CZĘŚCI TERENU MIASTA SOKÓŁKA PRZY ULICY GRODZIŃSKIEJ	
OPERACYJNY JESPÓŁ AUTORESI W SKŁADZIE:	
mgr inż. arch. Sławomir Kubiś	główny projektant i autor koncepcji urbanistycznej
mgr inż. arch. Andrzej Jabłowski	projektant koncepcji urbanistycznej
mgr inż. arch. Zdzisław Pasika - ni. PD-001	projektant koncepcji urbanistycznej
mgr inż. Magdalena Haas	autorzy kartograficznych i planów zagospodarowania